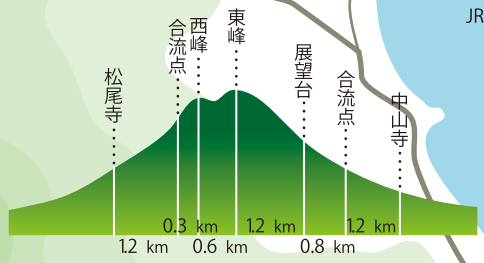
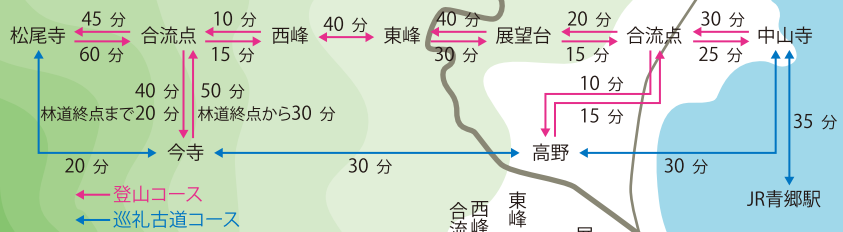


青葉山登山と散策マップ

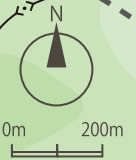
秀峰若狭富士「青葉山」。高山植物も楽しめる標高693mの山歩き。登山初級者にもおすすめです。



所要時間と距離



- 撮影ポイント
- 駐車場
- トイレ



青の里野菜直売所
大きなタモの木が目印です

旧高野分校跡
作家水上勉が教鞭をとっていた学校です。

青郷小学校
高野分校

上成の大岩

熊野神社

松尾寺

大杉神社

西峰(692m)

東峰(693m)

箱庭のような
高浜町を一望

危険箇所

ブナ林

合流点

合流点

- 集会所
- 熊野神社
- 子安地藏
- 杉山
- 市民農園

← JR松尾寺駅

杉森神社

国道27号

JR小浜線

旧丹後街道

JR青郷駅

青葉山
青少年旅行村

青葉神社

中山寺

中山

登山口

金比羅大権現

高野

瑞光寺

金剛神社

今寺

熊野神社

林道

林道

京都府
舞鶴市

西三松

小和田

目置

コンビニ

関屋

関屋

青葉山登山 & 散策マップ

一般社団法人 若狭高浜観光協会
〒919-2225 福井県大飯郡高浜町宮崎 77-1-8 (JR若狭高浜駅内)
TEL. 0770-72-0338 FAX. 0770-72-0774
E-Mail. info@wakasa-takahama.jp

① 中山寺

天平8年(736年)に聖武天皇の勅願により泰澄大師が創建したと伝えられる寺。鎌倉時代後期の建築である本堂と、33年毎に開帳される本尊の木造馬頭観音坐像はともに国の重要文化財です。



② 展望台

美しい高浜の海岸の眺望を楽しめます。一息入れるにはピッタリのポイント。



③ 馬の背

馬の背のような大岩の上を渡ります。眼下には高浜町が広がり、舞鶴湾まで見えます。



④ 東峰

青葉山の最高到達点で、社の下にはベンチもあり、休憩スペースになっています。



⑤ 大師洞

泰澄大師の修行場だったといわれる岩室の中を通ります。



⑥ 西峰

社の後ろにある大岩からの景観は若狭湾国定公園のすばらしい大パノラマを堪能でき、天気良ければ越前岬や能登半島も見えます。また、休憩場所からは高浜町が一望できます。



⑦ 松尾寺

松尾寺は、西国霊場第29番札所で、馬頭観音を本尊とし、国宝も有する文化財の多さが歴史の深さを物語っています。また江戸時代から伝わり、国の重要無形民俗文化財に指定されている宗教行事「仏舞」も有名です。



⑩ 大杉神社

樹齢800年を越える大杉があり、すぐ横には、江戸時代から清水と紹介されていた名水「大杉の清水」が湧き出しています。その昔、この清水を飲んで不思議な力を得た大蛇が、三本の杉を巻き締め一本の大杉にしたと伝えられています。現在も遠方から水を汲みに来る方のたえない名水です。



⑧ 熊野神社

今寺集落の一番上に建つ熊野神社は、青葉山登山道の入り口となっており、道路を登ってくる時に見える大きな2本の銀杏の大きな木が目印です。熊野神社からの棚田と農村の風景も必見です。



⑨ 上成の大岩



上成の大岩は、溶岩の大きな岩で、その上に道標が立っています。この道標は、天保6年(1835)の建立で、「右 ちくぶ志ま道」「左 中山道」と刻まれています。またこの岩には、弘法大師の小さな石像も祀られています。



出発地	路線	ルート	所要時間
京都	J R	京都 → 綾部 → 東舞鶴 → 若狭高浜	2時間 14分
	車	京都 → R9 → 沓掛 IC → 京都縦貫道 → 丹波 IC → R27 → 京丹波わち IC → 舞鶴若狭自動車道 → 大飯高浜 IC → 高浜	約 2時間 10分
大阪	J R	大阪 → 京都 → 綾部 → 東舞鶴 → 若狭高浜	2時間 56分
	車	大阪 → 中国池田 IC → 中国自動車道 → 吉川 JCT → 舞鶴若狭自動車道 → 大飯高浜 IC → 高浜	約 2時間 10分
	バス	難波・梅田 - (高速バス) → 和田	約 2時間 40分
名古屋	J R	名古屋 → 米原 → 敦賀 → 若狭高浜	2時間 54分
	車	名古屋 - 名神高速 → 米原 JCT → 北陸自動車道 → 木之本 IC → R8 → R161 → R303 → R27 → 高浜	約 3時間 30分